



POSTNOS

Sia PostNos
Vadītājs Valdis Vīoliņš
valdis@postnos.com
+37128814799
www.postnos.com

Reģ. nr. 40203218579
PTAC datubāzes reģistrācijas Nr. T-2019-232

PĀRGĀJIENU MARŠRUTU DIGITALIZĀCIJA

VALDIS VĪTOLIŅŠ
POSTNOS



**“Postnos”
pieredze
tūrismā**

Postnos pieredze tūrisma nozarē:

- Kopš 2016. Gada - 400 piedzīvojumu ceļojumi (Arktika, Ziemeļkoreja, Kuba, Peru, Kolumbija u.c.)
- 5000 cilvēki izvēlas mūs saviem ceļojumiem
- 70% no cilvēkiem brauc atkārtoti
- 10 darbnieki
- 2020. Gadā nodibināta - "Latvijas Dabas tūrisma asociācija" (www.dabaturisms.lv)
- Lielākā piedzīvojumu tūrisma kompānija Latvijā, pēc Facebook sekotāju skaita



Piedāvātie pakalpojumi:

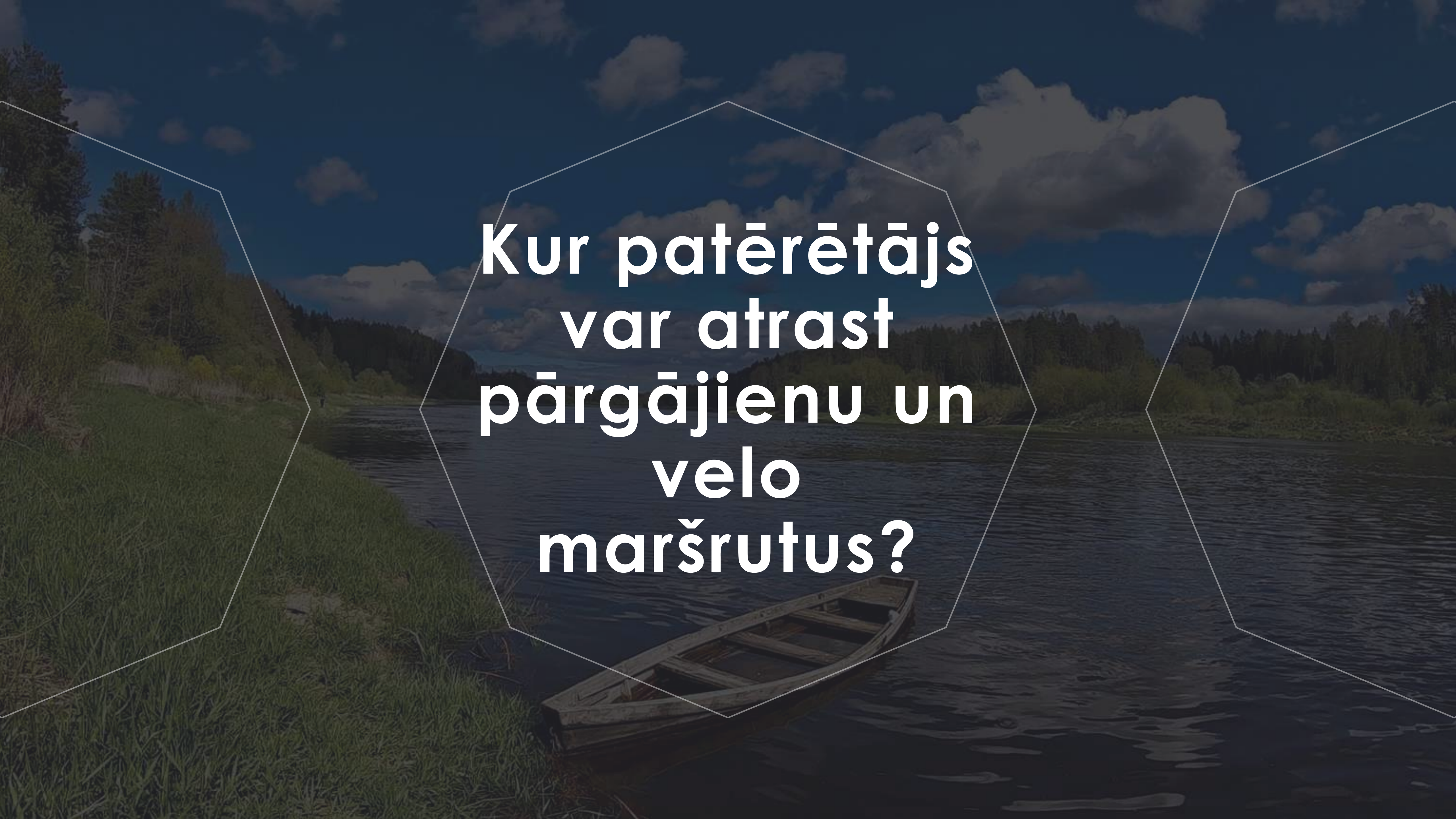
- Organizējam piedzīvojumu tūrisma braucienus
- Korporatīvos piedzīvojumu tūrisma braucienus
- Komandu saliedēšanās pasākumus
- Laivu braucienus
- Pārgājienus
- Viktoriņas
- Koncertus
- Kino Vakarus
- "Outdoor" tirdziņus
- Fitnesa nodarbības
- Veidojam jaunus pārgājiena maršrutus Latvijā.



Realizētie projekti 2020. gadā - Latvijā:

- Latvijas Izaicinājums 2020 ar 3000 aktīviem dalībniekiem visas sezonas laikā
- Latvijas Izaicinājums 2021 ar 1400 reģistrētiem dalībniekiem kopš 1.janvāra
- Pirmais Outdoor ekipējuma tirdziņš Latvijā - 500 dalībnieki
- Iknedēļas Laivu braucieni vasaras sezonā kopumā 300 dalībnieki
- Ģimenes piedzīvojums 2020. novembris līdz 2020. gada decembris ar četriem attālināti veicamiem pārgājienu maršrutiem pierīgas mežos - 1000 dalībnieki
- Auto izaicinājums 2020. gada rudens – 300 dalībnieki
- Nakts Izaicinājums mežā 2020. gada rudens – 500 dalībnieki
- Pasauls apceļošanas viktorīna - 400 dalībniekiem
- Pirmā vīna jogas nodarbība Latvijā ar 40 dalībniekiem, publicitāti trīs televīzijās un vairāk, kā miljons skatījumiem Facebook
- Divi kino vakari Bišumuižā – 100 dalībnieki
- Kārļa Kazāka koncerts Bišumuižā – 200 dalībnieki





**Kur patērētājs
var atrast
pārgājienu un
velo
maršrutus?**



**Dabas
Aizsardzības
Pārvalde
mājas lapa**

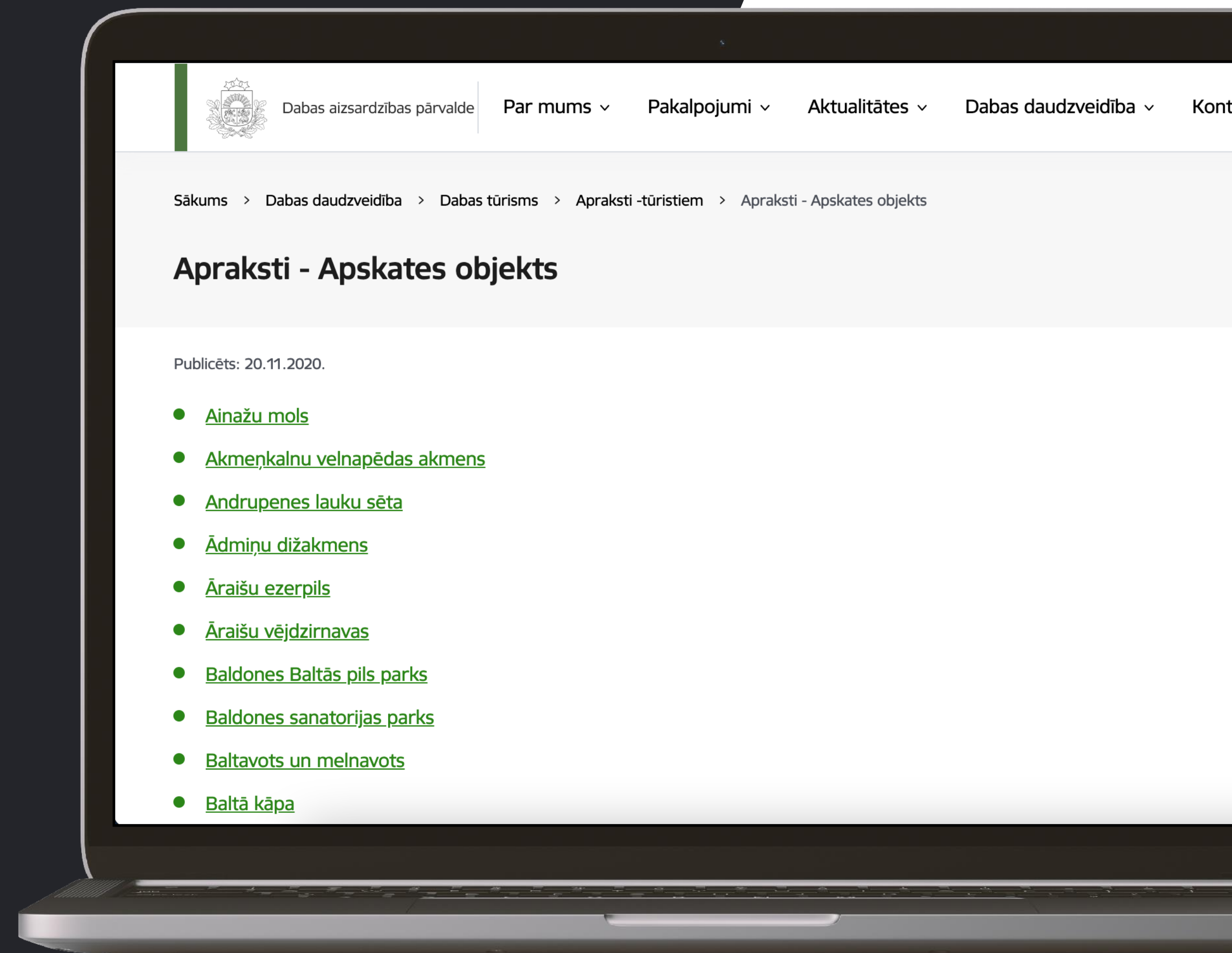
Dabas aizsardzības pārvalde:

Pārgājienu takas:

www.daba.gov.lv/lv/taka

Dabas objekti:

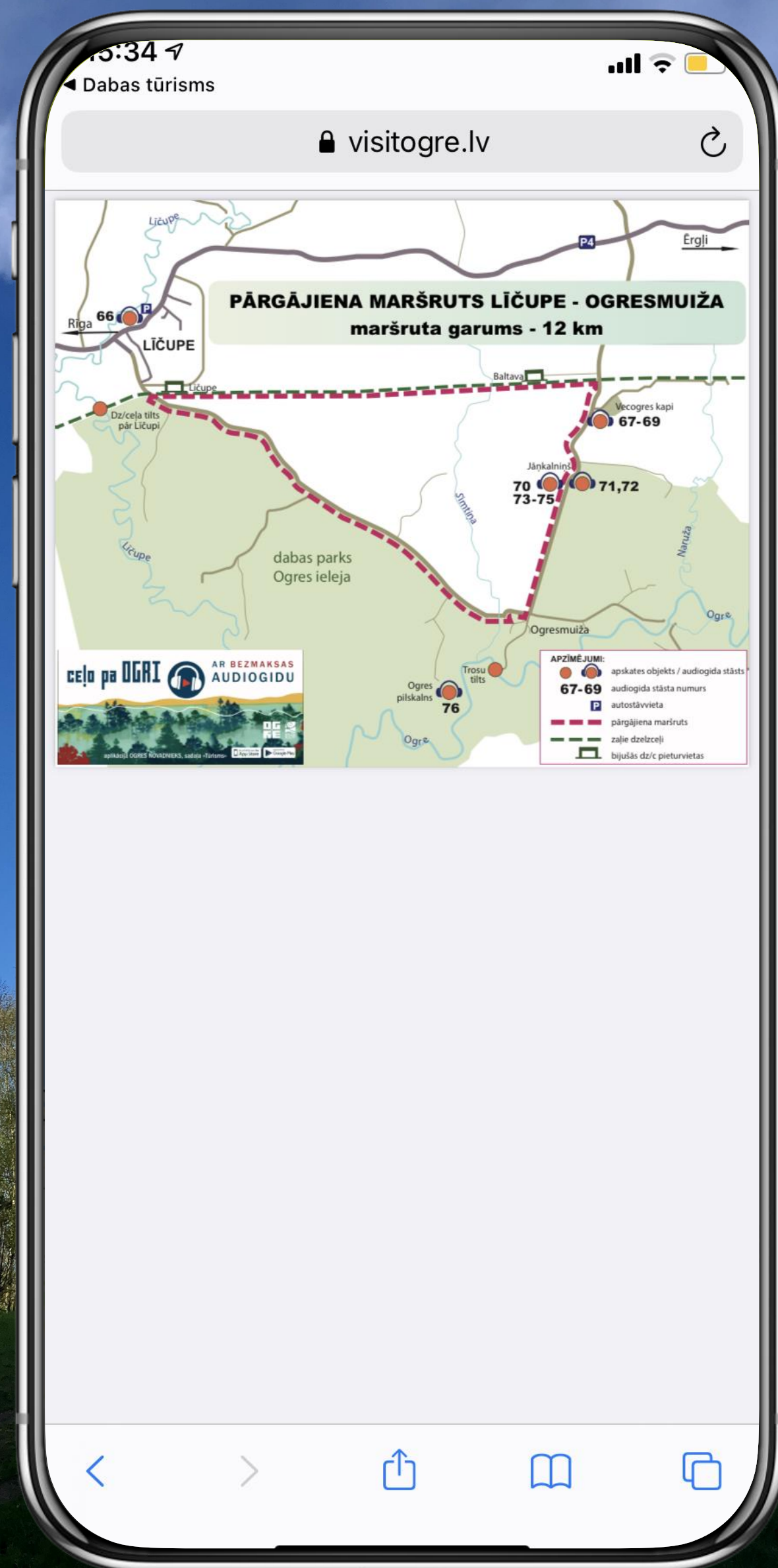
www.daba.gov.lv/lv/apraksti-apskates-objekts





Aplikācija
“Dabas Tūrisms”

Aplikācija: “Dabas tūrisms”



“Dabas Tūrisms”

+ Pieejami daudz Latvijas dabas tūrisma objekti

+ Pārlūkojama karte

+ Ērta objektu atrašana

+ Informācija par nokļūšanu un apraksti

- Nav pieejami digitāli pārgājienu maršruti

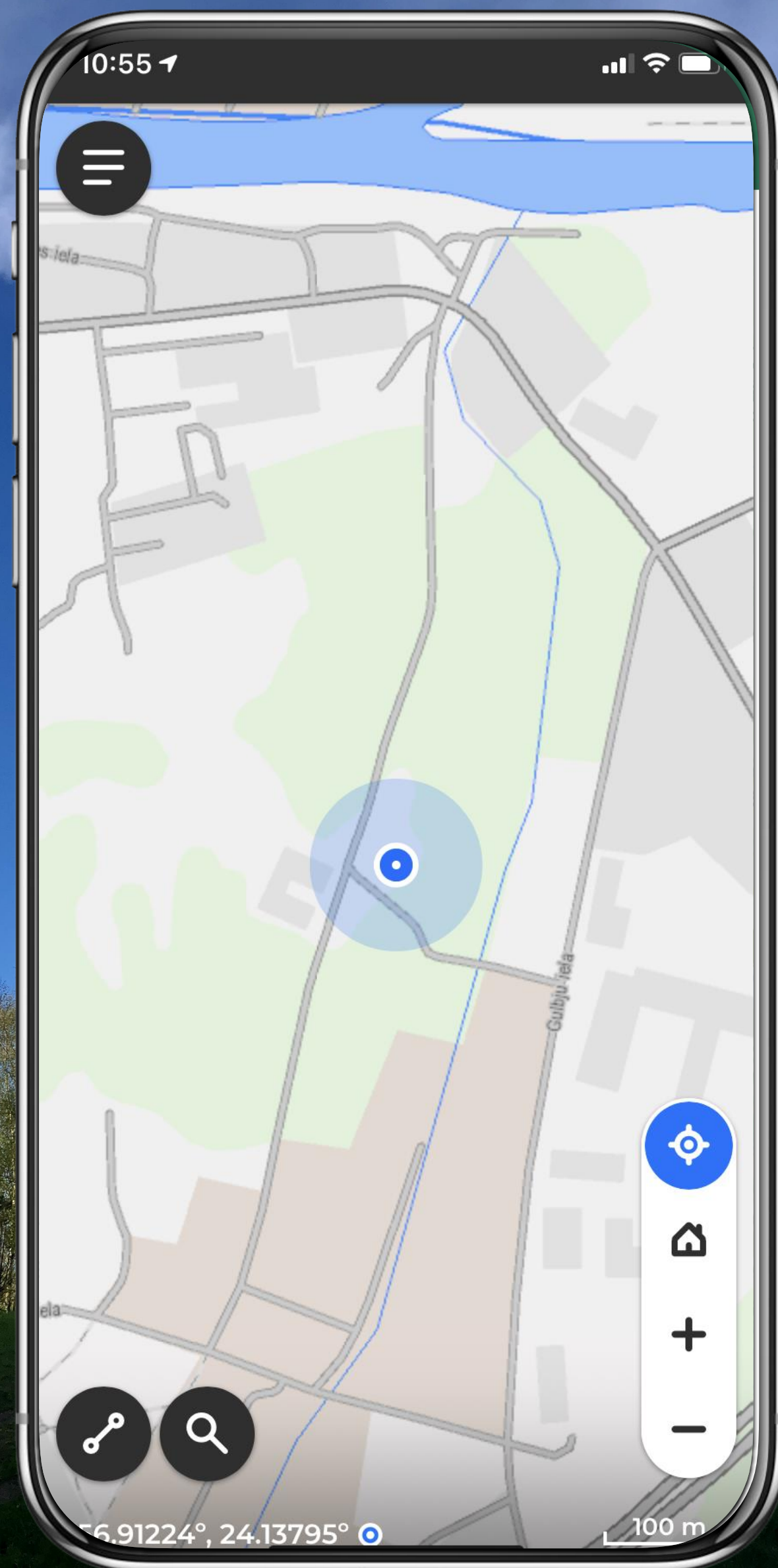
- Informācija pieejama ārējos resursos

- Pieejams tikai Dabas Aizsardzības pārvaldes saturs



**Aplikācija
“LVM Geo”**

Aplikācija:
“LVM Geo”



“LVM Geo” www.lvmgeo.lv/kartes

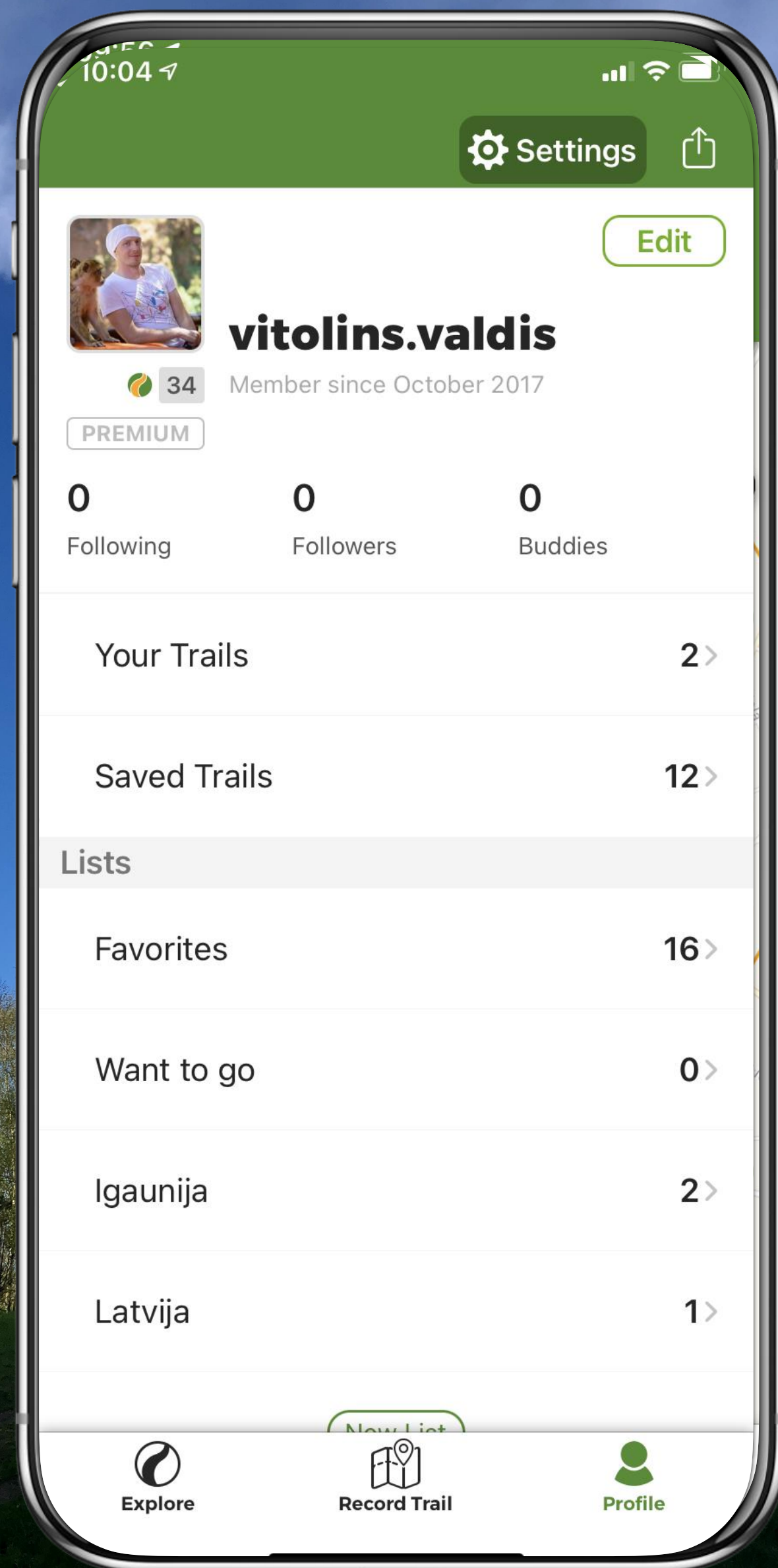
- + Kartē pieejama “DAP” infrastruktūra
- + Kartē iezīmētas “DAP” pārgājienu takas
- + Iespējams atvērt GPX maršruta failus

- Nav pieejama pašvaldību maršruti
- Nav ērta maršrutēšana



**Aplikācija
“WikiLoc”**

Aplikācija:
“WikiLoc”



“WikiLoc”

+ Pieejami lietotāju veidoti maršruti

+ Iespējams ērti atrast maršrutus

- **Vairums no maršrutiem ir sliktas kvalitātes**

- **Bez maksas ir ierobežota funkcionalitāte**



**Pašvaldību
mājas lapas**

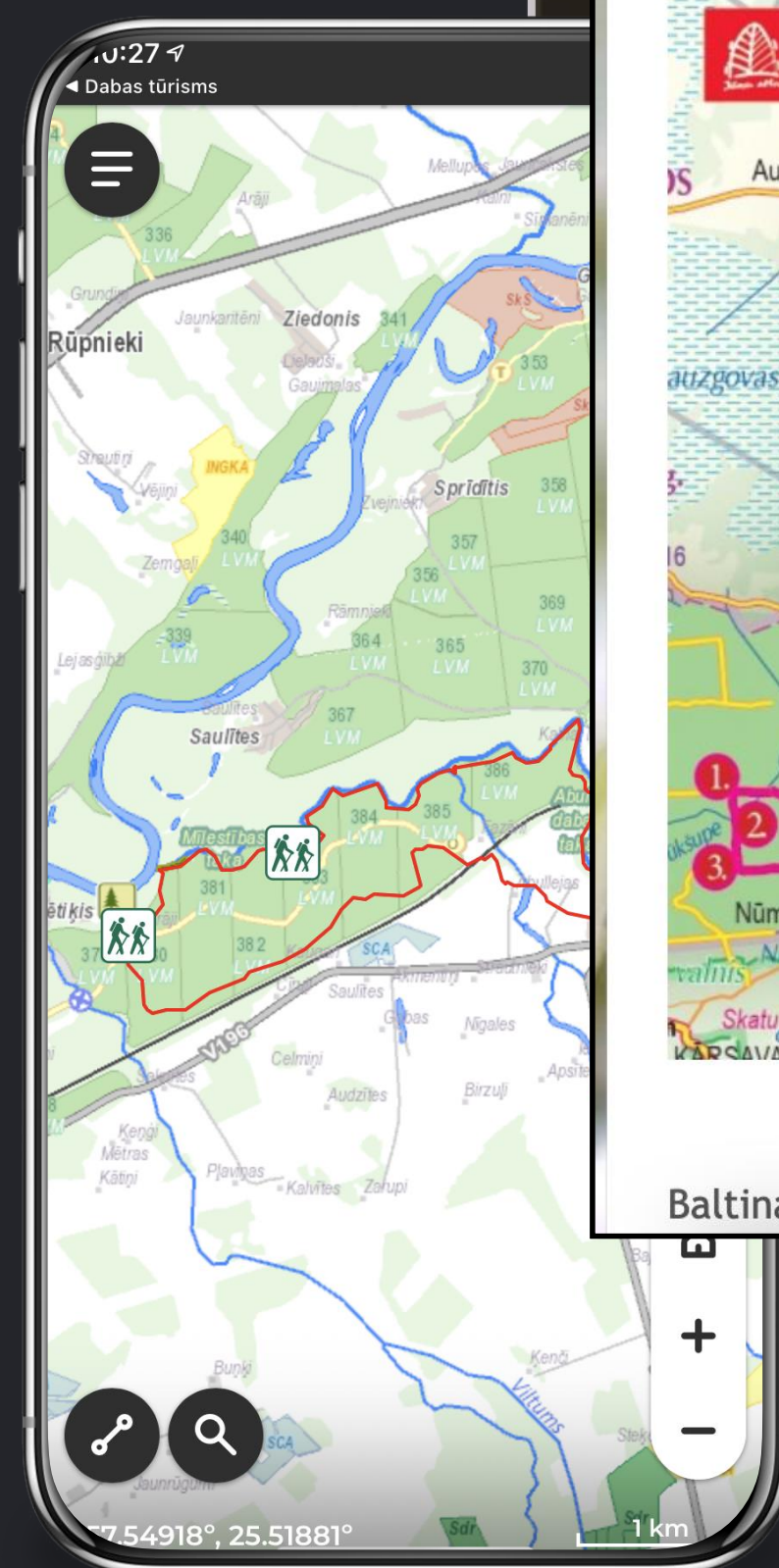
Pašvaldību mājas lapas:

Valmiera:

- + Interaktīva karte
- + Pēc kritērijiem atrodami maršruti
- + Maršruta apraksts un GPX fails
- Patērētājs neprot izmantot GPX failu
- Ielādējot maršrutu viedierīcē nav pieejama informācija par apskates objektiem un to atrašanās vietām.

Baltinava:

- + Pēc kritērijiem atrodami maršruti
- Pdf un jpg formāta kartes



Jaunumi ▾ Pašvaldība ▾ Pakalpojumi ▾ Izglītība ▾ Kultūra ▾ Sports ▾ Tūrisms ▾ Pasākumi ▾

Velomaršruts "Vēstures atskaņas Grīvas mežos"

Vēstures atskaņas Grīvas mežos
Baltinavas novadā
Maršruta garums 34km

- 1. Piemineklis Artūram Balodim**
GPS: 56.872926, 27.478121
- 2. Piemiņas akmens visiem Grīvas mežos kritušajiem**
GPS: 56.863280, 27.47975
- 3. Nacionālo partizānu apmetnes vieta**
GPS: 56.863456, 27.481148
- 4. Grīvas mežu memoriālais ansamblis, pazemes bunkuri**
GPS: 56.860665, 27.490439
- 5. Meiteņu kalniņš**
GPS: 56.858187, 27.521526
- 6. Motrīnes zelta priede**
GPS: 56.871223, 27.602024
- 7. Motrīnes ezers**
GPS: 56.870373, 27.603902

Latvijas vides aizsardzības fonds
Vides aizsardzības un reģionālās attīstības ministrija
Latvija 100

Baltinavas novada velomaršruts nr. 785 "Vēstures atskaņas Grīvas mežos" slēpj sevī daudz pārsteigumu un pagātnes nosaukumus.

A scenic landscape featuring a river or lake in the foreground. A wooden boat is moored near the grassy bank on the left. The background shows a dense forest of trees under a blue sky with scattered white clouds. The entire scene is framed by a white, irregular geometric outline that resembles a stylized window or a frame. The text "PostNos" is centered in the middle of the image.

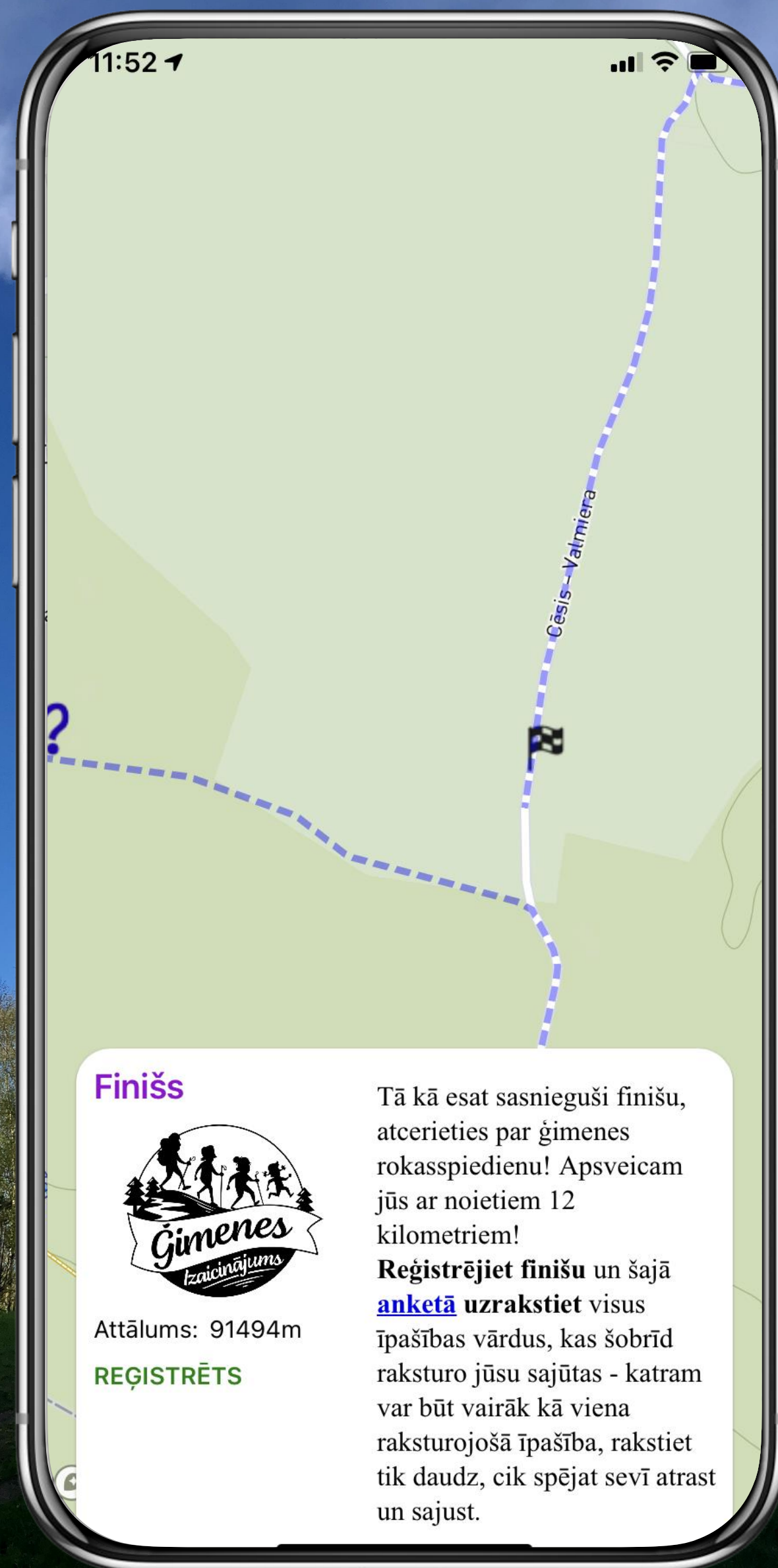
PostNos

**Aplikācija “PostNos”
Un
Mājas lapa
“mypostnos.com”**



**Aplikācija
“PostNos”**

Aplikācija: “Postnos”



“Postnos”

- + Pirmā attālināmi veicamo pārgājēju aplikācija Latvijā
- + Maršruta apraksts un nokļūšana sākuma punktā ar Waze u.c. navigācijām
- + Ērti pārlūkojama maršruta karte ar apskates objektiem
- + Katram apskates objektam pieejami apraksts
- + Maršrutus iespējams padarīt interaktīvus
- + Ar aktivitāšu uzdevumiem
- + Izzinošiem viktorinās jautājumiem
- + Video un audio uzdevumiem
- + Maršrutu segmentācija, pakāpeniski atklājot visu maršrutu
- + Reģistrēts starts un kontrolpunkti
- + Reģistrēts finišs, aptaujas anketa.



**Mājas lapa
“mypostnos.com”**

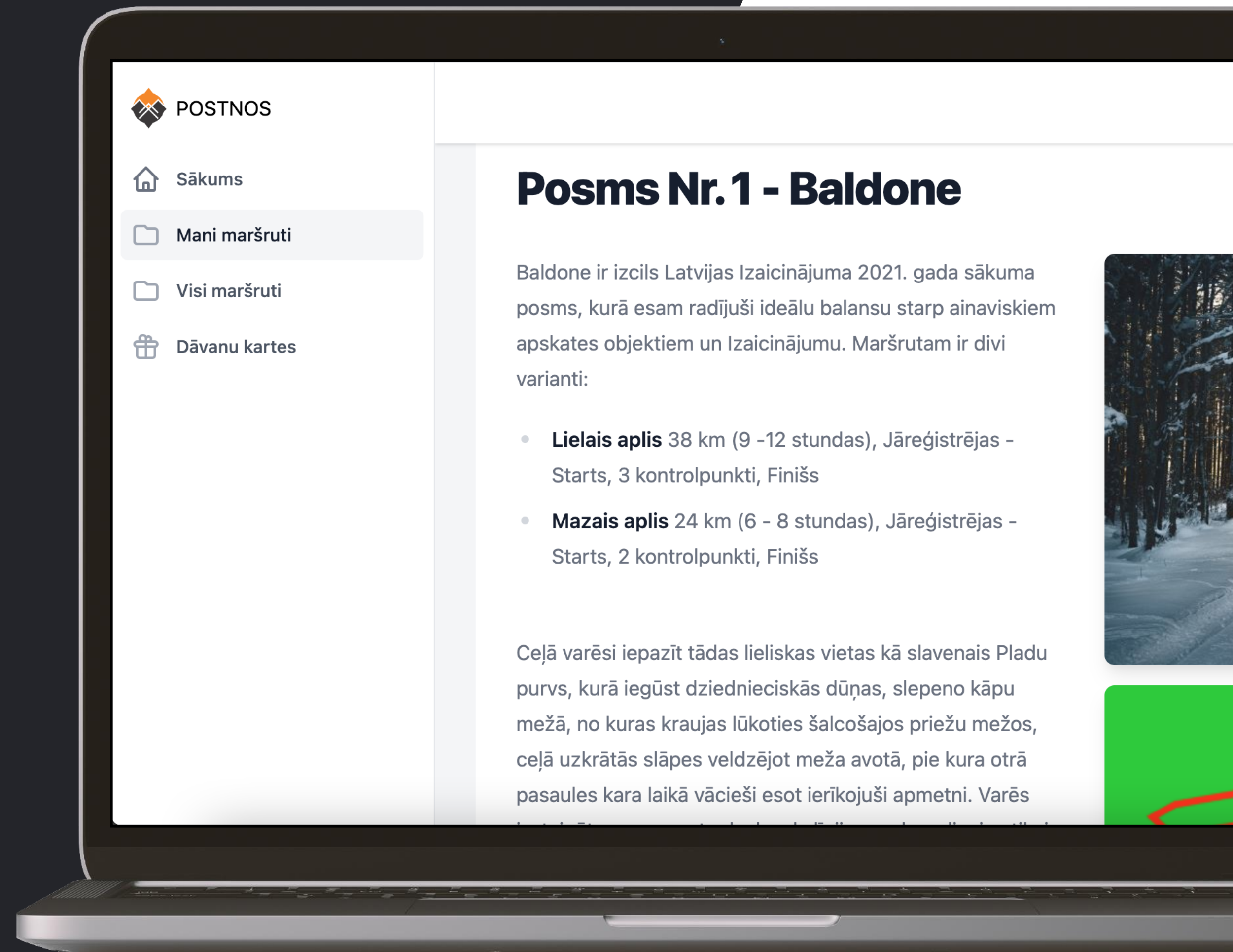
mypostnos.com:

+ Sava lietotāja profils

+ Maršrutu izvēle, pēc kritērijiem garums, grūtība, apļveida, interkatīvie u.c.

+ Maršrutu saglabāšana savā profilā

+ Maršrutu apraksti





“Latvijas Izaicinājums”
“Ģimenes Izaicinājums”
“LIAA auto orientēšanās”

Latvijas Izaicinājums 2021: www.latvijasizaicinajums.lv

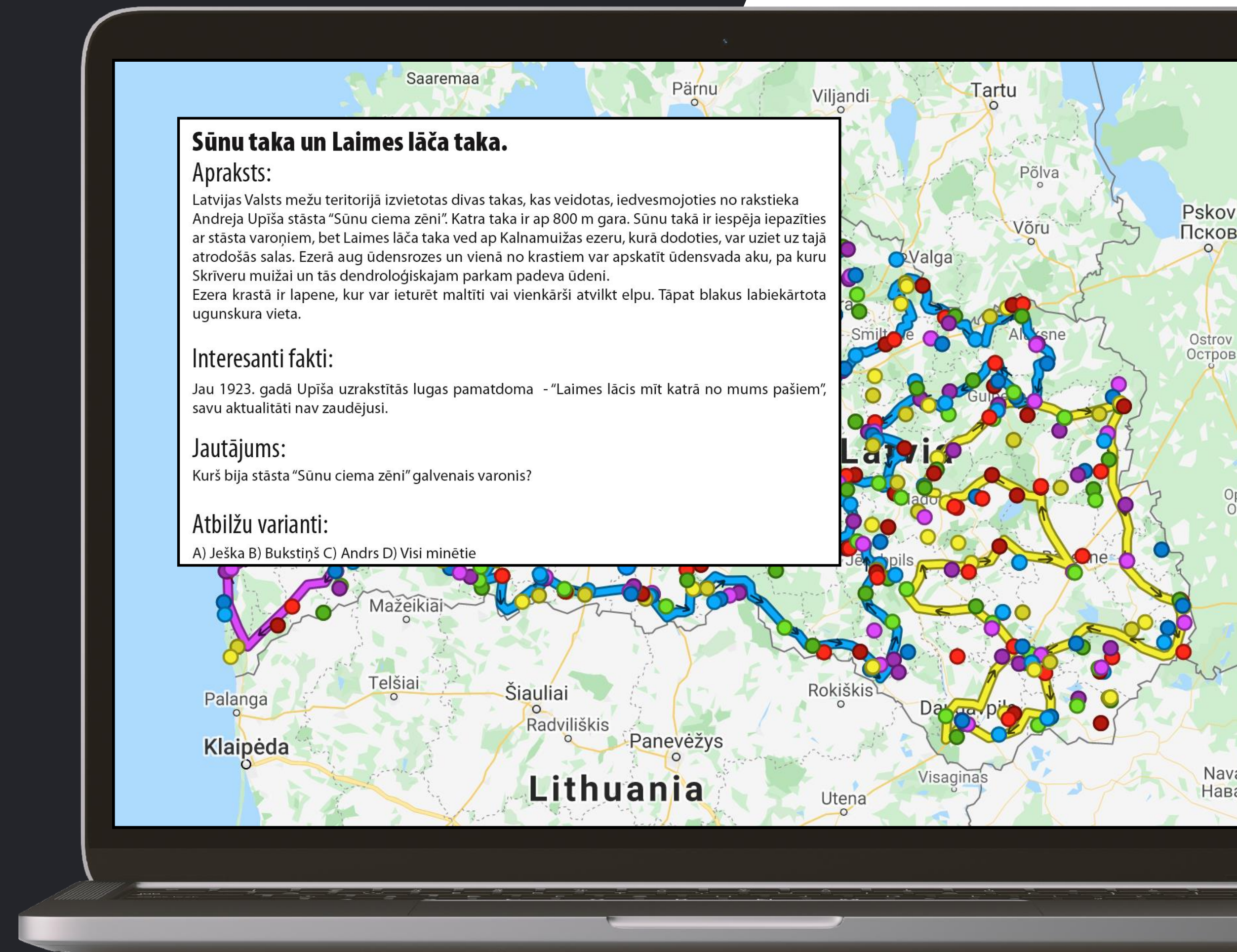
- + 12 unikāli pārgājienu maršruti visā Latvijā (20 - 35 km)
- + Kopā 370 km, 36 autentiski apskates objekti
- + 1400 reģistrēti dalībnieki

Ģimenes Izaicinājums 2021: www.latvijasizaicinajums.lv

- + 9 pārgājienu maršruti visā Latvijā, piemēroti ģimenēm (10 - 16 km)
- + Kopā 111 km, 108 spēles, 27 unikālas vietas
- + No 2021. Gada 1. aprīļa pievienojušās 150 ģimenes

LIAA Auto orientēšanās:

- + 5000 kilometru ceļojums Latvijā ar vairāk, kā 400 apskates objektiem
- + Viktorīnas jautājumiem, pie katra objekta






**Sadarbības
piedāvājums
“Pašvaldībām”**

Sadarbības piedāvājums (Bez maksas):

- Izvietot pārgājiena, velo, auto maršrutus vietnē mypostnos.com un aplikācijā "Postnos"
- maršrutu iesniegšanas kritēriji:
 1. Maršrutu nepieciešams iesniegt GPX formātā
 2. GPX failam ir jāsaturs apskates objektu atrašanās vietas ar to nosaukiem
 3. Dokuments ar paplašinātu apskates objektu aprakstiem (latviski, krieviski, angliski)
 4. Arhīva fails ar bildēm no katra apskates objekta
 5. Maršruti jābūt saskaņotiem ar Dabas Aizsardzības pārvaldi, LVM, pašvaldību un privātpašniekiem, ja tie šķērso augstāk minētās teritorijas.



Sadarbības piedāvājums (Maksas):

- Jaunu maršrutu izstrāde, sākot no 1100,- eiro (cena atkarīga no maršruta garuma, objektu skaita u.c. faktoriem)

- Izmaksas ietver:

1. maršruta un apskates objektu izplānošanu;
2. saskaņošanu ar Dabas aizsardzības pārvaldi, LVM, pašvaldību un privātpašniekiem
3. vēstures speciālista aprakstu izstrādi;
4. dabas izzinošu un ģimenes saliedēšanu veicinošu spēļu izstrādi;
5. maršruta integrāciju mobilajā aplikācijā un mypostnos.com
6. lietotāju tehnisko atbalstu.


7. Daudzvalodību (latviski, krieviski, angliski)

- Maršruta informācijas aplikācijā regulāra un operatīva atjaunošana (sezonalitāte, tirdziņi un cita būtiska informācija) un atskaišu veidošana, sākot no 20,- eiro mēnesī



leguvumi:

- Pārgājiena, velo un auto maršruti ir ērti pieejami patērētājam
- Iespēja savā pašvaldībā palielināt vietējā un ārzemju tūrista pieplūdumu
- Popularizēt pašvaldību, veidojot interkatīvus pārgājiena maršrutus
- Veicināt vietējo uzņēmumu attīstību (viesunami, mājražotāji u.c.)





Paldies